




Stadt Recklinghausen Strategische Lärmkartierung 2022 (4. Runde) gemäß § 47c Bundes-Immissionsschutzgesetz		
Lärmkarte - Sämtlicher lärmrelevanter Straßenverkehr Lärmindex: LNight (22.00 - 6.00 Uhr)		
Immissionspunktabstand 10 x 10 m Immissionspunkthöhe 4 m über Gelände		
<ul style="list-style-type: none"> ab 45 bis 49 dB(A) ab 50 bis 54 dB(A) ab 55 bis 59 dB(A) ab 60 bis 64 dB(A) ab 65 bis 69 dB(A) ab 70 dB(A) 		
Objekte <ul style="list-style-type: none"> Straße Kreuzung Haus Schirm Rechengebiet 		
Programm: CadnaA, Version 2023 Datakustik GmbH, Gliching		 Maßstab 1:14000
Bearbeitung:  ACCON GmbH Gewerberg 5, 86926 Greifenberg www.accon.de		
ACB-1122-226193/03	Datum: 31.01.2023	Maßstab: 1:14.000
Anlage 2.2		