


LEGENDE:

vorh. Fahrbahnrand mit Geländehöhe	gepl. Straßenschne
vorh. Straßeneinlauf	gepl. Randstein
vorh. Zaun	gepl. Randstein (abgesenkt)
vorh. Baum / Lampe	gepl. Fahrbahn
vorh. Schieber / Hydrant	gepl. Parkplatz
vorh. Schacht / Kabelschacht	gepl. Gehweg (Pflaster grau)
vorh. Wasserleitung	gepl. barrierefreies Leitssystem
vorh. Gasleitung	gepl. Grundstückszufahrten
entfallende Elemente	gepl. Insektfläche (Pflaster grau)
	gepl. Grünfläche
	gepl. wassergebundene Wegedecke
	gepl. Straßeneinlauf
	gepl. Baum
	gepl. Lampe
	gepl. Deckenhöhe



Weber-Ingenieure GmbH
 Lange Straße 42 44579 Castrop-Rauxel
 Tel.: 02305 / 9479-0 Fax: 02305 / 9479-30
 www.weber-ing.de

Web
 Ingenieure

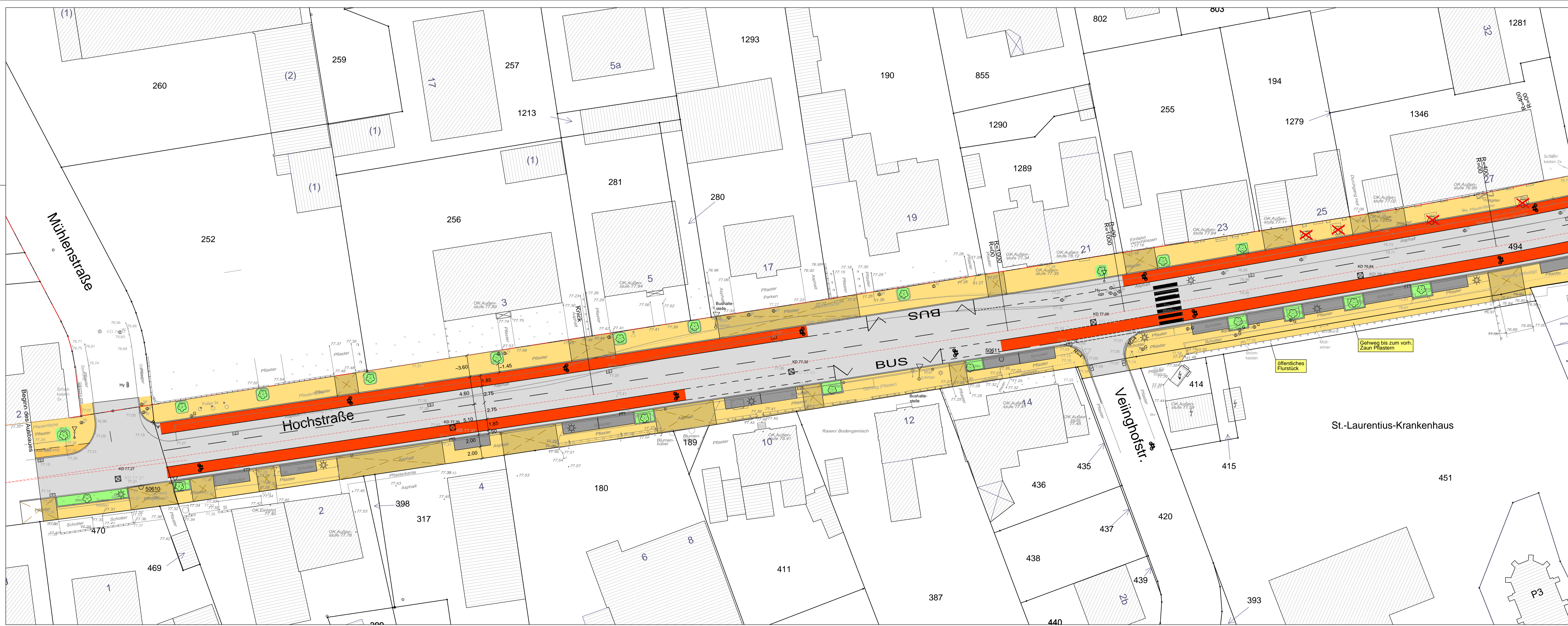
Auftraggeber: **Stadt Waltrop**
 Dezernat 3, Stadtentwicklung
 Münsterstraße 1, 45731 Waltrop

Maßnahme: **Erneuerung der Hochstraße in Waltrop von Haus Nr. 2 bis 52**

Planungsphase: **Entwurfsplanung** Planbezeichnung: Variante mit Radfahrstreifen
 Lageplan M. 1: 250 Längens M. 1: Höhen M. 1: 1250 / 420 Plan Nr.: LP 2 V2


Bearbeiter: **Knaack** Blattgröße (mm): 1250 / 420 Plan Nr.: LP 2 V2

Datum: **25.03.2021** Unterschrift: Projektleiter (Hördemann)



LEGENDE:

vorh. Fahrbahnrand mit Geländehöhe	gepl. Straßenschne
vorh. Straßeneinlauf	gepl. Randstein
vorh. Zaun	gepl. Randstein (abgesenkt)
vorh. Baum / Lampe	gepl. Fahrbahn
vorh. Schieber / Hydrant	gepl. Parkplatz
vorh. Schacht / Kabelschacht	gepl. Gehweg (Pflaster grau)
vorh. Wasserleitung	gepl. barrierefreies Leitssystem
vorh. Gasleitung	gepl. Grundstückszufahrten
entfallende Elemente	gepl. Insektfläche (Pflaster grau)
	gepl. Grünfläche
	gepl. wassergebundene Wegedecke
	gepl. Straßeneinlauf
	gepl. Baum
	gepl. Lampe
	gepl. Deckenhöhe



Weber-Ingenieure GmbH
 Lange Straße 42 44579 Castrop-Rauxel
 Tel.: 02305 / 9479-0 Fax: 02305 / 9479-30
 www.weber-ing.de

Web
 Ingenieure

Auftraggeber: **Stadt Waltrop**
 Dezernat 3, Stadtentwicklung
 Münsterstraße 1, 45731 Waltrop

Maßnahme: **Erneuerung der Hochstraße in Waltrop von Haus Nr. 2 bis 52**

Planungsphase: **Entwurfsplanung** Planbezeichnung: Variante mit Radfahrstreifen
 Lageplan M. 1: 250 Längens M. 1: Höhen M. 1: 1250 / 420 Plan Nr.: LP 1 V2

Bearbeiter: **Knaack** Blattgröße (mm): 1250 / 420 Plan Nr.: LP 1 V2

Datum: **25.03.2021** Unterschrift: Projektleiter (Hördemann)