



Amtsblatt

für die Stadt Recklinghausen

Herausgeber: Bürgermeister der Stadt Recklinghausen, 45655 Recklinghausen

Das Amtsblatt wird während der Öffnungszeiten im Stadthaus A, Bürgerbüro, kostenlos abgegeben. Es wird regelmäßig zugesandt, wenn ein Jahreskostenbeitrag in Höhe von 67,00 € im Voraus gezahlt wird.

59. Jahrgang

26.02.2020

Nr. 11

1. Öffentliche Bekanntmachung
über Vorarbeiten im Sinne des § 44 EnWG im Rahmen des Anschlusses des Netzverknüpfungspunktes Pöppinghausen an die 380-kV-Spannungsebene der Firma Amprion GmbH aus Dortmund
Kartierungsarbeiten in den kommenden Wochen
2. Satzung zur erneuten Verlängerung der Satzung über eine Veränderungssperre im Bereich des Bebauungsplanes Nr. 292 – DEUMU – der Stadt Recklinghausen

BEKANNTMACHUNG ANKÜNDIGUNG VON KARTIERUNGSARBEITEN

Liebe Bürgerinnen und Bürger,

die Amprion GmbH plant als verantwortlicher Netzbetreiber den Anschluss des Netzverknüpfungspunktes Pöppinghausen an die 380-kV-Spannungsebene.

Um unsere Planungen zu präzisieren und die Erstellung der Unterlagen für das sich anschließende Genehmigungsverfahren fortzuführen, müssen Kartierungsarbeiten durchgeführt werden. Die Kartierungen dienen dazu, Aufschluss über relevante artenschutzrechtliche Aspekte zu erhalten. Da die Kartierungsarbeiten unter anderem auch die Erfassung der Avifauna beinhaltet, muss ein sehr großer Korridor untersucht werden. Sie werden ab Mitte März 2020 witterungsabhängig vor Ort vorgenommen. Dazu ist gegebenenfalls eine Inanspruchnahme der unten bezeichneten Flurstücke erforderlich.

Da sich die verschiedenen Kartierungsarbeiten an den Jahreszeiten orientieren, wird sich der Kartierungszeitraum vom 19. März 2020 bis Ende August 2020 erstrecken. Die mögliche Inanspruchnahme der Grundstücke wird nicht über den gesamten Zeitraum stattfinden, sondern höchstens phasenweise und kurzzeitig.

Da sich die Kartierungsarbeiten an dem jahreszeitlichen Verlauf der Flora und Fauna orientieren und darüber hinaus der Witterung unterliegt, können Abweichungen in der Abfolge der Arbeiten erfolgen. Mit folgenden einzelnen Kartierungsarbeiten, die jedoch nicht auf allen Grundstücken erfolgen müssen, sind zu rechnen:

- a. Telemetrierung von Fledermäusen: Hier soll die Identifizierung und der Nachweis über das Vorhandensein von Fledermausarten erbracht werden. Es erfolgen Transektbegehungen in Abend- und Nachtstunden. Zudem werden Horchboxen zum Aufnehmen von Ultraschalllauten aufgestellt. Zusätzlich können in ausgewählten und einzelnen Nächten und unter Aufsicht der Kartierer Nachtfänge zur Bestätigung der vermuteten Arten installiert werden. Schwerpunkt dieser Arbeit liegt in den Monaten Mai und Juni und beansprucht ein bis zwei Nächte.
- b. Kartierung von Höhlen-/Horstbäumen: Hierbei erfolgt durch Sichtkontrolle an den jeweiligen Bäumen die Einschätzung, ob es sich um einen Höhlen- oder Horstbaum für Vögel handelt. Dazu werden die Bäume von allen Seiten begutachtet. Dies erfolgt außerhalb der Vegetationszeit, überwiegend im Zeitraum Mitte März bis zur Belaubung. Die Begutachtung erfolgt einmalig und beansprucht je nach Größe der Grundstücke und Anzahl der Bäume nur wenig Zeit.
- c. Für die Kartierung der Avifauna bedarf es insgesamt 14 Begehungen die einen Zeitraum von rund 10 bis 12 Stunden je Begehung beanspruchen.
- d. Für die Erfassung von Amphibien und Reptilien werden Molchreusen aufgestellt und Schlangenbretter ausgelegt. Auch die Erfassung dieser Arten erfordert Begehungen, die in Kombination oder an gesonderten Tagen erfolgen werden.

Um die Kartierungsarbeiten durchführen zu können, kann es erforderlich sein, Grundstücke sowie forst- und landwirtschaftliche Wege zu betreten. Die zur Kartierung vorgesehenen Flächen werden nur „fußläufig“ betreten, so dass keine Flurschäden zu erwarten sind.

Gegebenenfalls müssen je nach Witterung und Aufwand Flurstücke mehrmals an verschiedenen Tagen innerhalb des angegebenen Zeitraums betreten werden. Mit den Maßnahmen haben wir u.a. das Planungsbüro Integrierte Landschaftsplanung Pieper (ILP), Essen beauftragt. Die Maßnahmen erfolgen auf Grundlage des § 44 EnWG (Energiewirtschaftsgesetz). Gemäß § 44 Abs. 1 EnWG handelt es sich um Vorarbeiten, die der Vorbereitung der Planung dienen. Sie müssen vom Eigentümer und sonstigen Nutzungsberechtigten geduldet werden.

Frühester Beginn der Kartierungsarbeiten ist Dienstag, der 19. März 2020. Die Arbeiten werden voraussichtlich Ende August 2020 abgeschlossen sein.

Wir bedanken uns vorab für Ihr Verständnis.

FÜR FRAGEN STEHEN WIR IHNEN GERNE ZUR VERFÜGUNG:

Jost Kamps

Tel.: 0231-5849-15683 • Mail: jost.kamps@amprion.net

Amprion GmbH · Rheinlanddamm 24 · 44139 Dortmund



BETROFFENE FLURSTÜCKE

LFD. NR.	GEMARKUNG	FLUR	FLURSTÜCK
1	Bladenhorst	1	1; 2; 8; 29; 24; 3; 6
2	Bladenhorst	2	2
3	Horsthausen	3	1063; 1078; 1057; 1079; 1145; 1146; 1062; 878; 1176; 1175; 1177; 1178; 1180; 1179; 1229; 1228; 1226; 1227; 1225; 395; 1224; 1223; 1222; 1469; 1468; 1182; 1183; 1188; 1184; 1187; 1189; 1186; 881; 1185; 1141; 1142; 1143; 1144; 1150; 759; 1147; 1148; 1149; 1151; 1152; 1154; 393; 1153; 1155; 1174; 1173; 1172; 1171; 392; 1168; 1167; 1166; 1165; 1164; 1163; 391; 1162; 1161; 1160; 1159; 1158; 1157; 394; 1156; 1705; 14; 1541; 1542; 1543; 1544; 1545; 1546; 1547; 1548; 1549; 1550; 1551; 1552; 1553; 1554; 1555; 1556; 403; 1557; 404; 1562; 1634; 1558; 1561; 401; 1633; 1559; 402; 405; 406; 407; 1560; 410; 1706; 411; 1429; 412; 413; 414; 415; 416; 417; 418; 419; 420; 421; 422; 423; 424; 425; 426; 427; 428; 429; 430; 431; 432; 433; 434; 435; 436; 437; 438; 439; 440; 690; 691; 1451; 1452; 1453; 1454; 1455; 1456; 1457; 1458; 1459; 1460; 22; 1461; 1462; 1427; 756; 757; 752; 753; 754; 443; 444; 445; 446; 447; 448; 449; 450; 1745; 455; 454; 451; 1743; 456; 453; 452; 1742; 1740; 1741; 1744; 1739; 466; 465; 464; 463; 467; 468; 469; 470; 1565; 496; 495; 493; 492; 1564; 1563; 1566; 382; 12; 15; 23
1	Pöppinghausen	1	78; 48; 89; 108; 109; 52; 54; 55; 57; 86; 42; 27; 22; 110; 115; 60; 19; 20; 28; 111; 26; 30; 113
3	Pöppinghausen	2	269; 193; 192; 191; 190; 189; 188; 268; 181; 180; 182; 184; 185; 186; 183; 228; 227; 195; 179; 226; 172; 170; 97; 171; 264; 266; 267; 265; 113; 109; 111; 142; 222; 223; 224; 225; 199; 93; 87; 86; 177; 174; 7; 175; 9; 10; 11; 178; 176; 150; 151; 152; 153; 154; 101; 102; 103; 81; 82; 83; 140; 141; 65; 78; 77; 76; 75; 74; 163; 164; 165; 166; 167; 168; 71; 70; 66; 145; 144; 147; 148; 213; 238; 239; 211; 64; 12; 105; 56; 13; 107; 121; 124; 125; 155; 156; 157; 158; 159; 160; 161; 162; 127; 128; 210; 207; 206; 205; 220; 242; 243; 169; 244; 245; 246; 248; 249; 250; 251; 252; 253; 1; 57; 254; 255; 256; 257; 258; 259; 260; 261; 262; 263; 229; 230; 231; 232; 233; 60; 49; 48; 47; 44; 43; 40; 39; 38; 35; 34; 234; 33; 32; 31; 36; 29; 135; 134; 133; 30; 132; 202; 203; 21; 22; 136; 138; 139; 240; 62; 241;
6	Pöppinghausen	3	1; 8; 9; 10; 11; 16; 23; 28; 29; 30; 31; 32; 33; 34; 44; 45; 47; 48; 49; 50; 51; 52; 55; 68; 71; 79; 82; 83; 84; 89; 90; 92; 93; 94; 95; 96; 97; 98; 99; 100; 101; 104; 105; 106; 107; 108; 109; 110; 111; 118; 119; 120; 121; 122; 123; 124; 125; 131; 132; 133; 134; 135; 136; 137; 141; 146; 147; 148; 149; 150; 151; 156; 157; 158; 159; 160; 161; 162; 163; 164; 167; 168; 169; 170; 171; 181; 184; 191; 192; 193; 194; 195; 196; 197; 198; 199; 200; 201; 202; 203; 225; 231; 258; 260; 266; 272; 273; 280; 281; 282; 284; 285; 286; 288; 289; 290; 291; 293; 294; 295; 296; 299; 302; 304; 305; 306; 308; 317; 318; 320; 321; 323; 324; 326; 327; 335; 336; 340; 346; 347; 348; 350; 352; 353; 357; 359; 360; 361; 362; 371; 372; 379; 385; 388; 389; 390; 391; 392; 393; 394; 395; 396; 397;

LFD. NR.	GEMARKUNG	FLUR	FLURSTÜCK
			398; 399; 400; 403; 404; 405; 406; 407; 408; 409; 410; 411; 412; 413; 414; 415; 416; 417; 418; 419; 420; 421; 422; 423; 424; 425; 426; 427; 428; 429; 430; 431; 432; 433; 434; 435; 438; 441; 442; 456; 462; 463; 464; 465; 466; 467; 468; 469; 470; 478; 479; 480; 482; 483; 484; 485; 488; 489; 490; 491; 492; 493; 494; 495; 496; 497; 498; 499; 500; 502; 503; 504; 509; 512; 513; 515; 522; 524; 525; 526; 527; 528; 531; 532; 538; 539; 540; 541; 544; 545; 546; 547; 548; 549; 550; 554; 555; 556; 557; 558; 560; 561; 563; 564; 565; 566; 567; 568; 569; 570; 572; 573; 574; 575; 576; 577; 578; 579; 580; 581; 582; 583; 584; 585; 586; 587; 588; 589; 590; 591; 592; 594; 595; 596; 597; 598; 599; 600; 602; 605; 607; 608; 609; 611; 612; 613; 614; 615; 616; 617; 618; 619; 610; 620; 621; 623; 624; 625; 626; 627; 628; 629; 630; 631; 632; 633; 634; 635; 636; 637; 638; 639; 640; 641; 642; 643; 644; 645; 646; 647; 648; 649; 651; 652; 654; 655; 656; 657; 658; 659; 660; 661; 662; 664; 665; 667; 668; 669; 672; 673; 674; 675; 676; 677; 678; 679; 681; 682; 683; 684; 685; 686; 687; 688; 689; 691; 692
7	Pöppinghausen	4	61; 62; 63; 50; 46; 48; 49
8	Pöppinghausen	5	87; 89; 90; 274; 275; 276; 273; 277; 173; 298; 164; 168; 170; 171; 172; 189; 188; 84; 89; 313; 314; 186; 185; 267; 268; 33; 184; 291; 292; 293; 294; 295; 299; 300; 302; 306; 307; 308; 1; 177; 174; 251; 252; 130; 131; 132; 137; 213; 214; 215; 253; 254; 255; 256; 128; 193; 194; 191; 198; 206; 304; 305; 219; 310; 317; 257; 258; 117; 282; 281; 284; 259; 261; 264; 260; 265; 283; 287; 124; 297; 288; 290; 289; 54; 145; 229; 230; 108
9	Recklinghausen	458	854
10	Recklinghausen	548	436; 435; 434; 433; 432; 431; 430; 440; 429; 421; 422; 413; 426; 427; 428; 418; 419; 420; 414; 425; 424; 423; 417; 416; 415; 847; 848; 849; 850; 836; 852; 851; 853; 402; 403; 411; 410; 409; 401; 407; 408; 384; 385; 387
11	Recklinghausen	552	88; 89; 91; 92; 93; 94; 96; 40; 34; 35; 36; 37; 38; 39; 137; 136; 227
12	Recklinghausen	553	195; 194; 137; 121
13	Recklinghausen	554	46; 47; 48; 25; 24; 26; 423; 422; 13; 14; 15; 16; 17; 18; 31; 30; 35; 36; 37; 38; 39; 42; 43; 44; 45; 41; 32; 33; 34; 40
14	Recklinghausen	555	77; 76; 75; 74; 73; 72; 71; 70; 44; 198; 199; 134; 165; 163; 251; 142; 141; 68; 67; 262; 263; 61; 58; 156; 57; 86; 55; 256; 255; 257; 258; 54; 87; 261
15	Recklinghausen	557	101; 132; 133; 80; 81; 82; 83; 84; 85; 86; 154; 155; 156; 157; 158; 159; 169; 170; 173; 174; 161; 162; 163; 164; 165; 166; 167; 176; 177; 178; 179; 180; 181; 182; 183; 184; 185; 186; 187; 188; 189; 175; 190; 144; 141; 152; 79; 78; 77; 76; 75; 74; 73; 72; 71; 69; 68; 67; 66; 139; 138; 137; 135; 31; 30; 60; 59; 56; 194; 208; 212; 214; 215; 216; 54; 108; 146; 43; 44; 195; 196; 172; 47; 41; 40; 39; 149; 48; 49; 50; 192; 191; 171; 100; 91; 92; 151; 150; 94; 204; 205; 96; 206; 207; 130; 129; 128; 127
16	Recklinghausen	561	8; 9

**Satzung zur erneuten Verlängerung der Satzung
über eine Veränderungssperre im Bereich des Bebauungsplanes
Nr. 292 – DEUMU – der Stadt Recklinghausen**

Aufgrund der §§ 14, 16 und 17 Absatz 2 Baugesetzbuch (BauGB) in der Fassung der Bekanntmachung vom 3. November 2017 (BGBl. I S. 2414), zuletzt geändert durch Artikel 2 des Gesetzes vom 20. Juli 2017 (BGBl. I S. 2808) und § 7 der Gemeindeordnung für das Land Nordrhein-Westfalen in der Fassung der Bekanntmachung vom 14.07.1994 (GV. NRW. S. 666), zuletzt geändert durch Artikel 5 des Gesetzes vom 11. April 2019 (GV. NRW. S. 202), hat der Rat der Stadt Recklinghausen in seiner Sitzung am 17.02.2020 folgende Satzung beschlossen:

**§ 1
Zweck der Satzung**

Die mit Satzung des Rates der Stadt Recklinghausen für den Bereich des Bebauungsplanes Nr. 292 – DEUMU – beschlossene Veränderungssperre wird erneut um ein Jahr verlängert.

**§ 2
Geltungsbereich**

Diese Satzung ist für die Flurstücke Gemarkung Recklinghausen, Flur 636, Flurstücke 2, 326, 344, 355, 356, 357, 358, 359, 360, 361, 362, 363, 367, 368, 369, 372, 373, 374, 376, 392, 393, 394, 395, 396, 397, 398, 399, 400, 401, 402, 409, 410, 414 und 415 einschließlich wirksam. Von dem Flurstück 410 ist der Flurstücksteil von der Veränderungssperre erfasst, der nördlich des im Grunderwerbsplans zum Planfeststellungsbeschluss für den Ausbau der A43 als vorübergehende Inanspruchnahme gekennzeichneten Bereiches liegt. Der Geltungsbereich ist der Karte zu entnehmen, die als Anlage Bestandteil dieser Satzung ist.

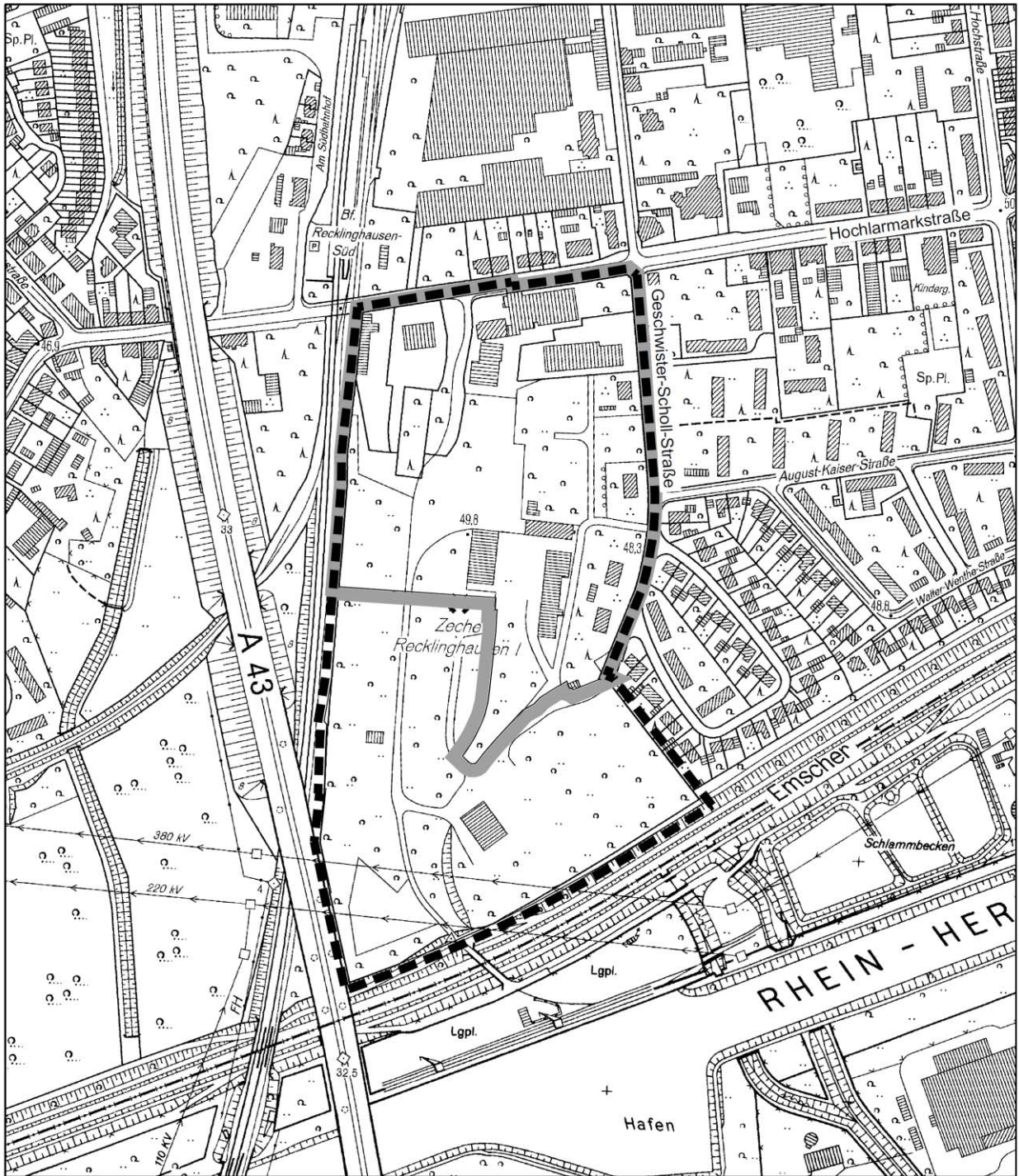
**§ 3
Geltungsdauer**

Diese Satzung ist bis zum 28.02.2021 einschließlich wirksam.

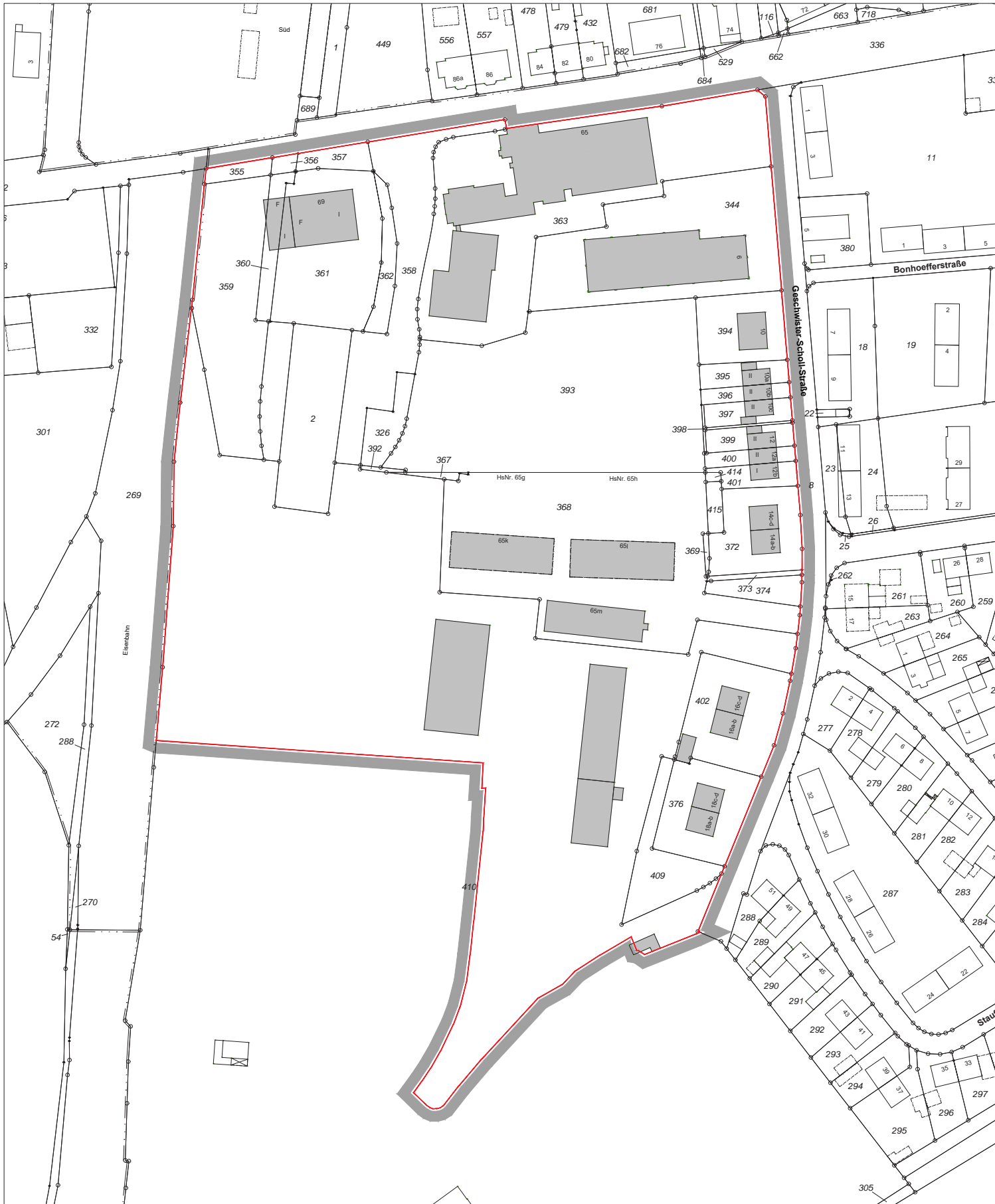
**§ 4
Inkrafttreten**

Diese Satzung tritt am Tage nach ihrer öffentlichen Bekanntmachung in Kraft.

Übersicht zum räumlichen Geltungsbereich der Veränderungssperre im Bereich des zukünftigen Bebauungsplanes Nr. 292 - DEUMU -



- ■ ■ Grenze des räumlichen Geltungsbereiches des Bebauungsplanes Nr. 292 - DEUMU -
- Grenze der Veränderungssperre zum Bebauungsplan Nr. 292 -DEUMU-



Zeichenerklärung

- Grenze des Geltungsbereiches
- Hervorhebung der Geltungsbereichsgränze

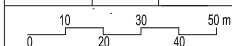


Stadt Recklinghausen

**Veränderungssperre
im Bereich des Bebauungsplanes
Nr. 292 - DEUMU -**



Maßstab	1:1000 (in A2)
Bearbeitung	Falck
Gezeichnet	Denninghaus



In einem Bereich südlich der Hochlarmarkstraße, westlich der Geschwister-Scholl-Straße, nördlich der Emscher (zugleich Stadtgrenze) und östlich der Bahnlinie Wanne-Münster im Stadtteil Grullbad

Hinweis über die Möglichkeit zur Einsichtnahme in die Satzung über die erneute Verlängerung der Veränderungssperre

Vom Tag des Erscheinens dieser Bekanntmachung im Amtsblatt wird die Satzung über die erneute Verlängerung der Veränderungssperre bei der

Stadt Recklinghausen,
Fachbereich Planen, Umwelt, Bauen,
Technisches Rathaus, Westring 51,
45659 Recklinghausen,

während der Öffnungszeiten zu jedermanns Einsicht bereitgehalten. Über den Inhalt wird dort auf Verlangen Auskunft gegeben.

Darüber hinaus sind die Planunterlagen unter der Internetadresse

<http://www.recklinghausen.de/bplan>

abrufbar.

Bekanntmachungsanordnung

Gemäß § 16 Abs. 2 Baugesetzbuch (BauGB) in Verbindung mit § 17 Abs. 2 BauGB in der Fassung der Bekanntmachung vom 3. November 2017 (BGBl. I S. 3634), zuletzt geändert durch Artikel 2 des Gesetzes vom 20. Juli 2017 (BGBl. I S. 2808), in Verbindung mit § 2 Abs. 4 Nr. 1 Bekanntmachungsverordnung (BekanntmVO) vom 26. August 1999 (GV. NRW. S. 516), zuletzt geändert durch Artikel 1 der Verordnung vom 05. November 2015 (GV. NRW. S. 741) und § 12 der Hauptsatzung der Stadt Recklinghausen vom 1. Juni 2001 (Amtsblatt Nr. 18 v. 06.06.2001), zuletzt geändert durch Satzung vom 14. Februar 2017 (Amtsblatt Nr. 8 v. 24.02.2017) wird die Satzung über die erneute Verlängerung der Veränderungssperre für einen Bereich des Bebauungsplanes Nr. 292 -DEUMU- hiermit öffentlich bekannt gemacht.

Es wird auf folgende Rechtsfolgen hingewiesen:

1. Fälligkeit und Erlöschen der Entschädigungsansprüche nach dem Baugesetzbuch (BauGB)

Nach § 18 Abs. 2 Satz 2 und 3 BauGB kann der Entschädigungsberechtigte Entschädigung verlangen, wenn die in § 18 Abs. 1 Satz 1 BauGB bezeichneten Vermögensnachteile eingetreten sind. Er kann die Fälligkeit des Anspruches dadurch herbeiführen, dass er die Leistung der Entschädigung schriftlich bei dem Entschädigungspflichtigen beantragt.

2. Frist für die Geltendmachung der Verletzung von Verfahrens- und Formvorschriften sowie von Mängeln der Abwägung nach dem Baugesetzbuch

Gemäß § 215 BauGB werden unbeachtlich

1. eine nach § 214 Abs. 1 Satz 1 Nr. 1 bis 3 BauGB beachtliche Verletzung der dort bezeichneten Verfahrens- und Formvorschriften,
2. nach § 214 Abs. 3 Satz 2 BauGB beachtliche Mängel des Abwägungsvorgangs, wenn sie nicht innerhalb eines Jahres seit Bekanntmachung der Satzung schriftlich gegenüber der Gemeinde unter Darlegung des die Verletzung begründenden Sachverhalts geltend gemacht worden sind.

3. Frist für die Geltendmachung der Verletzung von Verfahrens- und Formvorschriften gemäß § 7 Abs. 6 der Gemeindeordnung für das Land Nordrhein-Westfalen (GO NRW).

Eine Verletzung von Verfahrens- und Formvorschriften kann gegen Satzungen und sonstige ortsrechtliche Bestimmungen und Flächennutzungspläne nach Ablauf eines Jahres seit ihrer Verkündung nicht mehr geltend gemacht werden, es sei denn,

- a) eine vorgeschriebene Genehmigung fehlt oder ein vorgeschriebenes Anzeigeverfahren wurde nicht durchgeführt,
- b) die Satzung ist nicht ordnungsgemäß öffentlich bekannt gemacht worden,
- c) der Bürgermeister hat den Ratsbeschluss vorher beanstandet oder
- d) der Form- oder Verfahrensmangel ist gegenüber der Gemeinde vorher gerügt und dabei die verletzte Rechtsvorschrift und die Tatsache bezeichnet worden, die den Mangel ergibt.

Recklinghausen, den 20.02.2020

gez.

Tesche
Bürgermeister