


Amtsblatt der Stadt Datteln



55. Jahrgang

21. Februar 2020

Nr. 4

Inhalt:

1. Einteilung des Wahlgebietes der Stadt Datteln in Wahl- bzw. Stimmbezirke für die Kommunalwahl 2020
2. Ordnungsbehördliche Verordnung über das Offenhalten von Verkaufsstellen an drei Sonntagen im Jahr 2020
3. Veröffentlichung der Angaben des Bürgermeisters gemäß § 16 Korruptionsbekämpfungsgesetz

Einteilung des Wahlgebietes der Stadt Datteln in Wahl- bzw. Stimmbezirke für die Kommunalwahl 2020

Der Wahlausschuss hat in seiner Sitzung am 18.02.2020 seinen Beschluss zur Wahlbezirkseinteilung vom 07.11.2019 aufgehoben. Die im Amtsblatt Nr. 13 am 22.11.2019 veröffentlichte Bekanntmachung zur Einteilung der Wahlbezirke ist damit hinfällig.

Der Wahlausschuss der Stadt Datteln hat am 18.02.2020 das Wahlgebiet der Stadt Datteln in folgende Wahl- bzw. Stimmbezirke eingeteilt:

Wahlbezirk 1

Ahsener Allee
Ahsener Straße (von Nr. 090 bis Ende); Nr. 090 - 190 gerade und 113 - 261 ungerade
Am Gerneberg
Am Graben
Am Sanddreisch
Auf dem Bonnheck
Auf dem Mersch
Balkenschlenke
Bogenweg
Bröckenweg
Bromheide
Buschkamp
Butterort
Deipenwinkel
Drievener Weg (von Sutumer Straße bis Ende); Nr. 010 und 016 gerade und 007 - 023 ungerade
Dr.-Klausener-Straße
Fährlevener Weg
Fasanenweg
Flassheide
Fuchskuhle
Grabenweg
Halturner Straße
Heidgartenweg
Heinrich-Holtkamp-Straße
Hilgenkamp
Hochstraße
Im Morgenglück
Im Overkamp
Im Steinacker
Im Wäldchen
Im Wehling
In den Rehwiesen
In den Stämmen
In den Wellen
Klosterner Weg
Koppelwiese
Lippestraße
Mahlenburger Weg
Ostlevener Weg
Recklinghäuser Straße
Redder Straße (ab Recklinghäuser Straße bis Ende), Nr. 392, 393 und 421
Reppenort
Schauwinkelweg
Schleusenstraße
Schmiedestraße
Schorfheide
Spiekorth
Sutumer Straße (von Drievener Weg bis Ende); Nr. 059
Telgeskamp
Trappenbredde
Uferweg (von Kanalbrücke Sutumer Straße bis Ende); Nr. 008 - 024 gerade
Vogelsangweg
Wüste Mühle

Wahlbezirk 2 - Stimmbezirk 2.1

Am Alten Busch
Bockumer Straße
Drosselweg
Hachhausener Straße (von Konrad-Adenauer-Straße bis Ende); Nr. 152 - 218 gerade und 113 - 191 ungerade
Hohes Feld
Im Westerkamp
In der Hachheide
Knappenstraße
Markscheiderstraße
Prozessionsweg
Reddemannsweg
Redder Straße (ab Edith-Stein-Straße bis Recklinghäuser Straße); Nr. 115 - 285 laufend
Steigerstraße
Storchenweg
Wachtelstiege
Zeisigweg
Zum Wetterschacht
Zur Pferdekoppel

Wahlbezirk 2 - Stimmbezirk 2.2

Friedrich-Ebert-Straße
(nördliche Seite ab Prozessionsweg bzw. südliche Seite ab Nr. 193 bis Ende); Nr. 251 - 297 laufend
Geranienweg
Glückaufstraße
Im Winkel
Oelmühlenweg
Tulpenweg
Westremstraße
Zum Gutacker

Wahlbezirk 3

Am Dattelner Meer
Bernhardstraße
Breiter Weg
Buchenstraße
Eichenstraße
Höttingstraße (ab Am Dattelner Meer bis Ende); Nr. 040 - 100 gerade und 037 - 127 ungerade
In den Birken
In der Weide
Industriestraße
Josefstraße
Klemensstraße
Kreuzstraße (ab Ostring bis Ende); Nr. 040 - 088 gerade und 033 - 087 ungerade
Natroper Weg
Olfener Straße
Pelkumer Weg (Nr. 048 bis Ende); Nr. 048 - 060 gerade
Petersbreite
Schultenkamp
Uferweg (von Beginn bis Kanalbrücke Sutumer Straße); Nr. 002 - 006 gerade und 005 ungerade
Zum Ringofen

Wahlbezirk 4

Alfredstraße
Am Alten Stadion
Am Leinpfad
Am Schwarzbach
An der Losheide
An der Mühle
An der Schwakenburg
Ankerweg
Clemens-Dickhöfer-Weg
Dahler Heide
Die Teipe
Elisabethstraße
Friedrichstraße
Georgstraße
Hafenstraße (von Ostring bis Ende); Nr. 076 - 112 gerade und 029 - 135 ungerade
Heinrich-Hahne-Weg
Höttingstraße (von Beginn bis Am Dattelner Meer); Nr. 002 - 032 gerade und 001 - 029 ungerade
Hubertusweg
In der Heide
Kanalweg
Karlstraße
Markfelder Straße
Parkweg
Pelkumer Weg (von Beginn bis Nr. 047); Nr. 004 - 044 gerade und 001 - 039 ungerade
Rieselweg
Uferpromenade
Vinner Straße
Waldstraße
Waltroper Straße
Zu den Sportstätten

Wahlbezirk 5

Ahsener Straße (von Grüner Weg bis Nr. 089)
Alfons-Deitermann-Straße
Amandusstraße (ab Grüner Weg bis Ende); Nr. 026 - 044 gerade und 019 - 047 ungerade
Am Sutumer Graben
Arnoldstraße
Bacchusstraße
Brunnenplas
Bülowstraße (von Kreuzstraße bis Ende); Nr. 048 - 092 gerade und 037a - 141 ungerade
Drievener Weg (von Beginn bis Sutumer Str.); Nr. 004 - 008 gerade und 003 - 005c ungerade
Elisabeth-Selbert-Straße
Fritz-Reuter-Weg
Goethestraße
Heinrich-Heine-Straße
Helene-Weber-Straße
Hermann-Löns-Weg
In den Hofwiesen
Kreuzstraße (von Beginn bis Ostring); Nr. 002 - 024 gerade und 001 - 017 ungerade
Ludwig-Uhland-Straße
Münsterstraße
Ostring (von Elisabethstraße bis Ende); Nr. 026 - 112 gerade und 021 - 041 ungerade
Schillerstraße
Sutumer Bruch
Sutumer Straße (von Beginn bis Drievener Weg); Nr. 002 - 020 gerade und 001 - 055 ungerade
Thomas-Mann-Straße

Wahlbezirk 6

Am Hülsloh
Anton-Jansen-Straße
Dietrich-Bonhoeffer-Straße
Emmanuel-von-Ketteler-Straße
Edith-Stein-Straße
Erenkamp
Fränskamp
Friedrich-von-Bodelschwingh-Straße
Holtbreite
Im Brauck
Im Kuhkamp (von Erenkamp bis Ende); Nr. 023 - 031 laufend
Im Teifeld
Kardinal-von-Galen-Straße
Kiesenbrink
Marga-Meusel-Straße
Redder Straße (von Beginn bis Edith-Stein-Str.); Nr. 002 - 070 gerade und 009 - 045 ungerade
Westring (von Aachener Straße bis Ende); Nr. 020 - 034a gerade und 025 - 029 ungerade

Wahlbezirk 7

Aachener Straße (von Beginn bis Ohmstr.); Nr. 002 - 022 gerade und 005 - 015 ungerade
Ahsener Straße
(von Aachener Straße/Pahlenort bis Grüner Weg); Nr. 018 - 034 gerade und 021 - 059 ungerade
Alsenstraße
Amandusstraße (von Beginn bis Grüner Weg); Nr. 002 - 016 gerade und 001 - 017 ungerade
Bitschstraße
Bruchstraße
Düppelstraße
Grüner Weg
Krumme Straße
Kurze Straße
Lohstraße (von Grüner Weg bis Ende); Nr. 042 - 070 gerade und 035 - 057 ungerade
Marktstraße (von Bruchstraße bis Ende); Nr. 028 - 060 gerade und 039 - 055 ungerade
Ohmstraße (von Aachener Str. bis Ende); Nr. 008 - 034a gerade und 015 - 073 ungerade

Wahlbezirk 8

Am Schemm
Amtshausstraße
An der Amandusbrücke
Blumenweg
Bülowstraße (von Beginn bis Kreuzstraße); Nr. 002 - 046 gerade und 009 - 033 ungerade
Carl-Gastreich-Straße
Castroper Straße (von Beginn bis Friedrich-Ebert-Straße); Nr. 002 - 008 gerade
Gartenstraße
Genthiner Straße
Hafenstraße (von Beginn bis Ostring); Nr. 001 - 030 laufend
Heibeckstraße (von Beginn bis Kirchstraße beidseitig und nördliche Seite bis Nonnenrott)
Nr. 002 - 010 gerade und 001 - 007 ungerade
Hohe Straße
In der Bredde
Johannesstraße
Kirchstraße (nördlich von Heibeckstraße beidseitig und westliche Seite ab Rottstraße)
Nr. 002 - 006 gerade und 001 ungerade
Kolpingplatz
Kolpingstraße
Lohstraße (von Beginn bis Grüner Weg); Nr. 006a - 029 laufend
Lohweg
Lutherplatz
Marktstraße (von Beginn bis Bruchstraße); Nr. 004 - 026 gerade und 001 - 029a ungerade
Martin-Luther-Straße (nördliche Seite); Nr. 001 - 013 ungerade
Neue Straße
Neumarkt
Nonnenrott (nördliche Seite); Nr. 005 - 029 ungerade
Ostring (von Beginn bis Elisabethstraße); Nr. 001 - 009 ungerade
Pahlenort
Rottstraße (nördliche Seite); Nr. 002 - 018 gerade
Schragenort
Schützenplatz
Speeckstraße
St.-Vincenz-Straße (von Beginn bis Rottstraße); Nr. 004 gerade und 001 ungerade
Tigg
Türkenort

Wahlbezirk 9

Aachener Straße (von Ohmstraße bis Ende); Nr. 034 - 050 gerade und 017 - 053 ungerade
Ahsener Straße (von Beginn bis Aachener Straße / Pahlenort); Nr. 002 - 014 gerade und 001 - 019 ungerade
August-Schmidt-Ring
Friedrich-Ebert-Straße (nördliche Seite von Beginn bis Prozessionsweg); Nr. 006 - 090 gerade
Gustav-Heinemann-Straße
Hachhausener Straße
(von Beginn bis Konrad-Adenauer-Straße); Nr. 002 - 080 gerade und 001 - 111 ungerade
Im Kuhkamp (von Beginn bis Erenkamp); Nr. 001 - 014 laufend
Konrad-Adenauer-Straße
Ohmstraße (von Beginn bis Aachener Straße); Nr. 002 - 006 gerade und 001 - 003 ungerade
Otto-Hue-Straße
Theodor-Heuss-Straße
Westring (von Beginn bis Aachener Straße); Nr. 008 - 018 gerade und 003 - 023 ungerade

Wahlbezirk 10

Am Mühlenbach
Brückenstraße
Cannockstraße
Castroper Straße (östliche Seite von Martin-Luther-Straße bis Mühlenbach); Nr. 011 - 059 ungerade
Friedastraße (von Beginn bis Grenzmarkstraße); Nr. 002 - 012b gerade und 001 - 019b ungerade
Gertrudenstraße
Heibeckstraße (südliche Seite von Kirchstraße bis Nonnenrott bzw. beidseitig ab Nonnenrott bis Ende)
Nr. 012 - 026 gerade und 011 - 029 ungerade
Kirchstraße (südöstlich von Heibeckstraße); Nr. 017 - 029 ungerade
Martin-Luther-Straße (südliche Seite); Nr. 002 - 024 gerade
Mittelstraße
Mühlenrottstraße
Nonnenrott (südliche Seite); Nr. 010 - 044a gerade
Pevelingstraße
Rottstraße (südliche Seite); Nr. 011 - 015 ungerade
Schlingewiesch
St.-Vincenz-Straße (ab Rottstraße bis Ende); Nr. 006 - 028 gerade
Südring (von Castroper Straße bis Ende); Nr. 172 - 282 gerade und 161 - 285 ungerade
Südringweg

Wahlbezirk 11

Beisenkampstraße
Bergmeisterstraße
Berliner Straße
Burgenlandstraße
Castroper Straße (östliche Seite von Mühlenbach bis Herdieckstraße); Nr. 069 - 099 ungerade
Danziger Straße
Dr.-Friedrich-Steiner-Straße
Eupener Straße
Friedastraße (von Grenzmarkstraße bis Ende); Nr. 016a - 020b gerade und 021a - 023b ungerade
Grenzmarkstraße
Herdieckstraße
Ilandstraße
Kolonialstraße
Kruppstraße
Lloydstraße
Löringhofstraße
Memellandstraße
Münchener Straße
Nürnberger Straße
Oberschlesienstraße
Saarlandstraße
Schleswiger Straße
Schmohlstraße
Siebenbürgenstraße
Sudetenstraße
Westfalenstraße
Westpreußenstraße
Wiener Straße

Wahlbezirk 12

An der Josefkirche
Brahmsstraße
Castroper Straße (westliche Seite von Fr.-Ebert-Straße bis Herdieckstraße); Nr. 010 - 124 gerade
Droste-Hülshoff-Straße
Friedrich-Ebert-Straße (südliche Seite ab Castroper Straße bis Nr. 191); Nr. 009 - 191 ungerade
Gottlieb-Daimler-Straße
Hagemer Binsenweide
Hagemer Kirchweg (von Beginn bis Schubertstraße beidseitig; ab Schubertstraße nördliche Seite bis Ende)
Nr. 016 - 106 gerade und 007 - 039 ungerade
Hans-Böckler-Straße
Hans-Sachs-Straße
Im Timpen
Johann-Sebastian-Bach-Straße
Körtlingstraße
Pestalozzistraße
Rudolf-Diesel-Straße
Schumannstraße
Stemmrückenstraße
Südring (von Beginn bis Castroper Straße); Nr. 002 - 166 gerade und 151 - 157 ungerade
Westerfeldstraße
Wiesenstraße

Wahlbezirk 13

Alte Hagemer Landstraße (außer Nr. 135)
An der Finheide
Brucknerstraße
Dahlstraße (von Im Dahlenkamp bis Ende) Nr. 119 - 180 laufend
Fahlweg
Furtwänglerstraße
Händelstraße
Hagemer Kirchweg (südliche Seite von Schubertstraße bis Ende); Nr. 045 - 107 ungerade
Mahlerstraße
Orffstraße
Regerstraße
Schubertstraße
Telemannstraße
Zum Heideweg

Wahlbezirk 14

Am Bunhövel
Beethovenplatz
Castroper Straße (von Herdieckstraße bis Bredder Weg); Nr. 130 - 176a gerade und 159 - 191 ungerade
Fallstraße
Flotowstraße
Haydnstraße
Johann-Strauß-Straße
Künnekestraße
Leharstraße
Linckestraße
Lortzingstraße
Millöckerstraße
Möllerskamp; Nr. 069 - Ende laufend
Mozartstraße
Offenbachstraße
Schürenheck (von Beginn bis Möllerskamp); Nr. 004 - 016 gerade und 001 - 015 ungerade
Theiheide (von Beginn bis Möllerskamp); Nr. 002 - 016 gerade und 001 - 015 ungerade
Wagnerstraße
Zellerstraße

Wahlbezirk 15

Agnesstraße
Almastraße
Am Dümmerbach
Annastraße
Barbarastraße
Bredder Weg
Castroper Straße (von Bredder Weg bis Zechenstraße); Nr. 182 - 240 gerade und 193a - 239 ungerade
Emscher-Lippe-Straße
Hedwigstraße
Im Busch
Im Löringhof
Im Sattelkamp
Jahnstraße
Kehrwinkel
Luisenstraße
Meisterweg
Möllerskamp Nr. 001 - 068 lfd.
Schachtstraße
Schürenheck (von Möllerskamp bis Ende); Nr. 018 - 036 gerade und 017 - 033 ungerade
Schwarzer Weg
Sofienstraße
Theiheide (von Möllerskamp bis Ende); Nr. 018 - 028 gerade und 017 - 057 ungerade
Zechenstraße
Zur Seilscheibe

Wahlbezirk 16

Am Holtgraben
Böckenheckstraße
Castroper Straße (von Zechenstraße bis Neuer Weg); Nr. 254 - 338 gerade und 301 - 349 ungerade
Dümmerstraße
Frankfurter Straße
Gerhardstraße
Geschwister-Tenkhoff-Straße
Helenenstraße
Inastraße
Isoldestraße
Margaretenstraße
Marienstraße
Meckinghover Weg
Bereich B-Plan 22 am Meckinghover Weg
Pfarrer-Ecke-Weg
Tannenbergstraße
Theresienstraße

Wahlbezirk 17

Bahnhofstraße; Nr. 001 - 079 laufend
Dahlstraße (von Beginn bis Im Dahlenkamp); Nr. 001 - 047 laufend
Eisenbahnstraße
Hermannstraße
Im Dahlenkamp
Klosterstraße
Neuer Weg (ab Nr. 012 gerade bzw. 019 ungerade bis Ende); Nr. 012 - 132a gerade und 019 - 151 ungerade
Schulstraße
Timmers Garten

Wahlbezirk 18

Alter Postweg
Am Bahnhof
An der Linde
August-Becker-Straße
Bahnhofstraße (von Nr. 080 bis Ende); Nr. 080-103 laufend
Becklemer Weg
Castroper Straße (von Neuer Weg bis Ende); Nr. 360 - 398 gerade und 359 - 379 ungerade
Dortmunder Straße
Fuhlenstraße
Im Finkenbrink
In den Erlen
Kanalstraße
Neuer Weg (von Beginn bis Nr. 010 gerade bzw. 017 ungerade); Nr. 002 - 010 gerade und 001 - 017 ungerade
Provinzialstraße
Steinbrink
Walter-Sauer-Straße
Wittener Straße
Zu den Höfen
Zum Kraftwerk

Wahlbezirk 19

Albertstraße
Alte Freiheit
Alte Hagemer Landstraße (nur Nr. 135)
Am Breiten Teich
An der Kapelle
Asterweg
Auf der Heide
Baumschulenweg
Bodostraße
Buschweg
Christophstraße
Dahlienweg
Dietrichstraße
Eugenstraße
Franzstraße
Friedhofstraße
Heinrichstraße
Hochfeld
Horneburger Straße
Im Bollwerk
Im Haferkamp
Im Orot
Im Ort
Im Weingarten
Landwehrring
Magdalenenstraße
Nelkenweg
Neuer Kamp
Orotweg
Pootendiek
Rosenweg
Sauerkampstraße
Schloßstraße
Stinenpatt
Ulrichstraße
Wilhelmstraße

Die Einteilung des Wahlgebietes mache ich hiermit bekannt gemäß § 6 des Gesetzes über die Kommunalwahlen im Lande Nordrhein-Westfalen (Kommunalwahlgesetz - KWahlG) in der Fassung der Bekanntmachung vom 30. Juni 1998 (GV. NRW. S. 454), in der zurzeit geltenden Fassung.

Datteln, 19.02.2020



Franke
Beigeordneter und Kämmerer
als Wahlleiter

Ordnungsbehördliche Verordnung
über das Offenhalten von Verkaufsstellen
an drei Sonntagen im Jahr 2020

vom 18.02.2020

Aufgrund des § 6 Abs. 4 des Gesetzes zur Regelung der Ladenöffnungszeiten (LÖG NRW) vom 16.11.2006 (GV. NRW.2006 S.516) in der zurzeit gültigen Fassung wird von der Stadt Datteln als örtliche Ordnungsbehörde gemäß Beschluss des Rates der Stadt Datteln vom 29.01.2020 folgende ordnungsbehördliche Verordnung erlassen.

§ 1

Verkaufsstellen dürfen am Sonntag den 08.03.2020 anlässlich der Veranstaltung
„Dattelner Frühling“,
am Sonntag den 17.05.2020 anlässlich der Veranstaltung „Dattelner Mai“
und am Sonntag den 11.10.2020 anlässlich der Veranstaltung „Datteln im Herbst“
im Innenstadtbereich

in der Zeit von 13.00 Uhr bis 18.00 Uhr geöffnet sein.

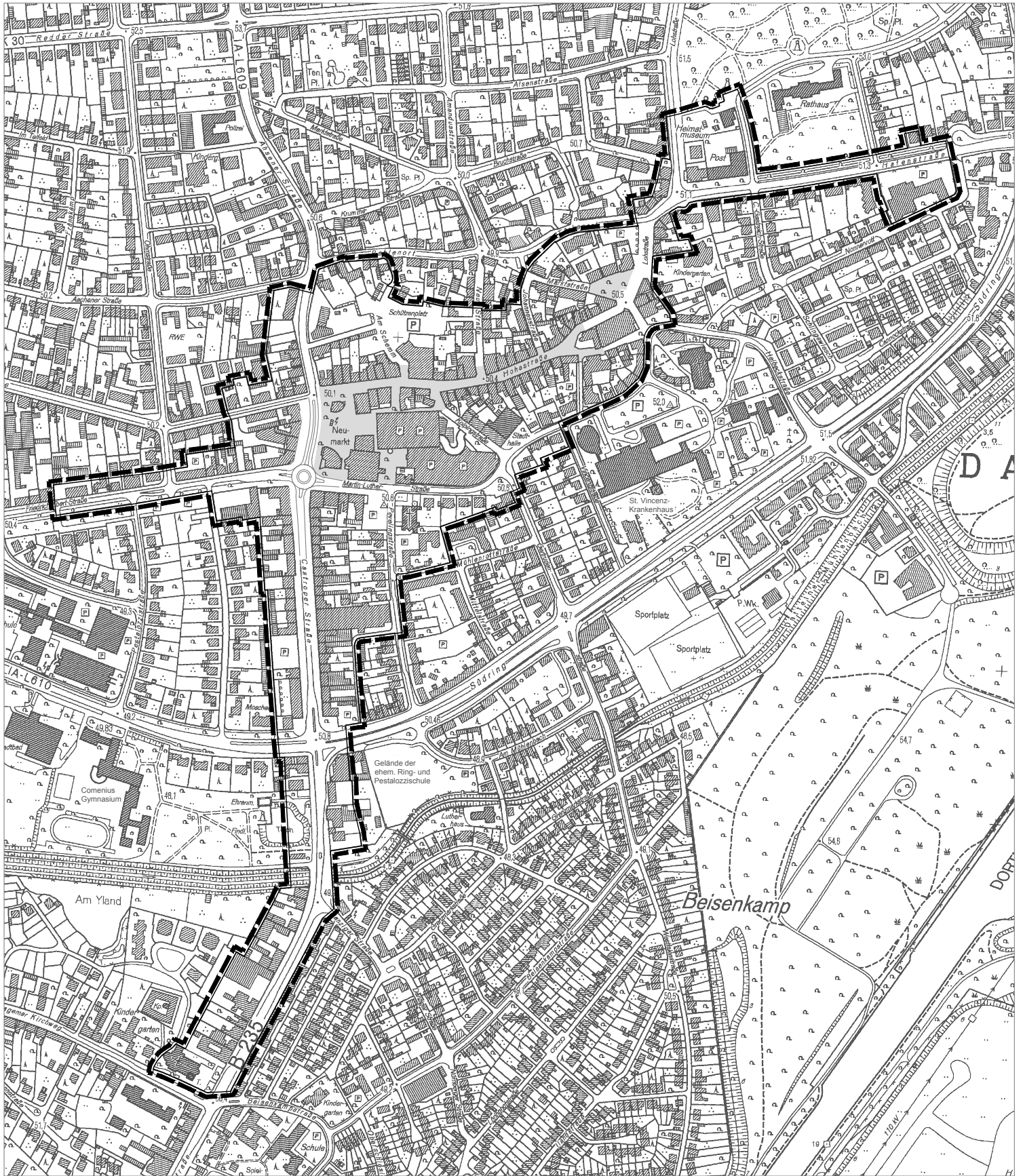
Der Innenstadtbereich wird mit dem, als Bestandteil dieser Verordnung beigefügten
Kartenausschnitt definiert und beschränkt sich auf die Möglichkeit zur Öffnung
innerhalb des dort markierten Bereiches.

§ 2

- (1) Ordnungswidrig handelt, wer vorsätzlich oder fahrlässig im Rahmen des § 1 Verkaufsstellen außerhalb der dort zugelassenen Geschäftszeiten oder außerhalb des Innenstadtgebietes offenhält.
- (2) Die Ordnungswidrigkeit kann nach § 12 des Ladenöffnungsgesetzes NRW mit einer Geldbuße bis zu 5000,00 € geahndet werden.

§ 3

Die Verordnung tritt am Tage nach der Bekanntmachung in Kraft.




S T A D T D A T T E L N



Stadtgebiet Innenstadt

Stand: 07.02.2017

Maßstab



Bekanntmachungsanordnung

Die vorstehende Ordnungsbehördliche Verordnung über das Offenhalten von Verkaufsstellen vom 18.02.2020 wird hiermit öffentlich bekannt gemacht.

Hinweis:

Die Verletzung von Verfahrens- oder Formvorschriften der Gemeindeordnung für das Land Nordrhein-Westfalen beim Zustandekommen der Satzung kann nach Ablauf eines Jahres nicht mehr geltend gemacht werden, es sei denn,

- a) eine vorgeschriebene Genehmigung fehlt, oder ein vorgeschriebenes Anzeigeverfahren wurde nicht durchgeführt,
- b) die Verordnung ist nicht ordnungsgemäß öffentlich bekannt gemacht worden,
- c) der Bürgermeister hat den Ratsbeschluss vorher beanstandet oder
- d) der Form- oder Verfahrensmangel ist gegenüber der Stadt vorher gerügt und dabei die verletzte Rechtsvorschrift und die Tatsache bezeichnet worden, die den Mangel ergibt.

Datteln, 18.02.2020



Dora
Bürgermeister

Anforderungen des Korruptionsbekämpfungsgesetzes an Hauptverwaltungsbeamte

Veröffentlichungspflicht gemäß § 16 Korruptionsbekämpfungsgesetz
 (Die Angaben sind dem Landrat zuzuleiten und in geeigneter Form jährlich zu veröffentlichen.)

Folgende Tätigkeiten werden von mir zurzeit ausgeübt:

Bestehende Beraterverträge	<input checked="" type="checkbox"/> keine	
Mitgliedschaften in Aufsichtsräten und anderen Kontrollgremien im Sinne des § 125 Abs. 1 Satz 5 des Aktiengesetzes	<input type="checkbox"/> keine	Kommunaler Beirat Gelsenwasser AG Beirat Uniper Wärme GmbH
Mitgliedschaften in Organen von verselbstständigten Aufgabenbereichen in öffentlich-rechtlicher oder privatrechtlicher Form der in § 1 Abs. 1 und Abs. 2 des Landesorganisationsgesetzes genannten Behörden und Einrichtungen	<input type="checkbox"/> keine	Verwaltungsrat Sparkasse Vest Verbandsversammlung Sparkasse Vest Verbandsversammlung Lippeverband
Mitgliedschaften in Organen sonstiger privatrechtlicher Unternehmen	<input type="checkbox"/> keine	Gesellschafter WIN Emscher-Lippe Beirat ChemSite Aufsichtsrat und Gesellschafter newPark Aufsichtsrat und Gesellschafter EwiGes Gesellschafter Wirtschaftsförderungs- und Stadtentwicklungsgesellschaft
Funktionen in Vereinen oder vergleichbaren Gremien	<input type="checkbox"/> keine	Mitgliederversammlung Städte- und Gemeindebund Nordrhein-Westfalen